
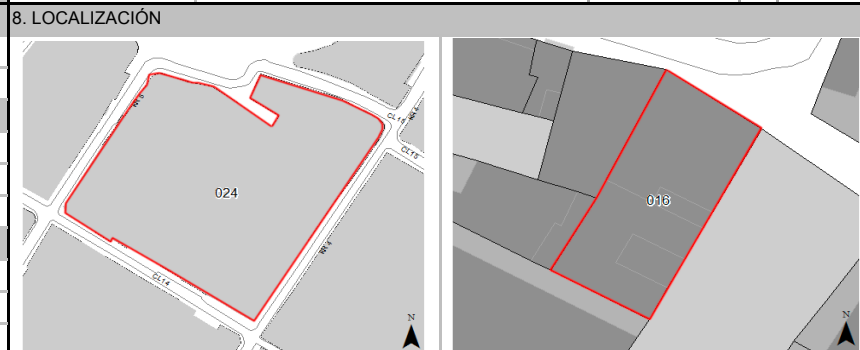


FICHA DE INVENTARIO Y VALORACIÓN DE BIENES CULTURALES INMUEBLES

USO EXCLUSIVO DEL MINISTERIO DE CULTURA		INMUEBLE No	MZ	024
Código Nacional		Hoja 1	PR	016

1. DENOMINACIÓN				
1.1. Nombre del Bien	Hotel Augusta	1.2. Otros nombres	N.A.	
1.3. Pertenece a valoración colectiva	No	1.4. Nombre	N.A.	
2. CLASIFICACIÓN TIPOLOGICA				
2.1. Grupo Patrimonial	Material	2.2. Subgrupo Patrimonial	Inmueble	
2.3. Grupo	Arquitectónico	2.4. Subgrupo	Arquitectura habitacional	
2.5. Categoría	Hospedaje	2.6. Subcategoría	Hotel	
3. LOCALIZACIÓN				
3.1. Departamento	Bogotá	3.2. Municipio	Bogotá D.C.	
3.3. Nomenclatura	CL 13 4 77	3.4. Nomenclatura antigua	N.A.	
3.5. Barrio	La Catedral	3.6. Código Barrio	003110	
3.7. Dentro de sector urbano histórico	Si	3.8. Nombre sector urbano	Sector Urbano Antiguo	
3.9. No. de manzana	024	3.10. No. de predio	016	
3.11. CHIP	AAA0032OAKC	3.12. Localidad	Candelaria	
3.13. Dentro de perímetro urbano	Si	3.14. UPZ	94	
3.15. Nombre UPZ	Candelaria			
4. CARACTERÍSTICAS FÍSICAS DEL INMUEBLE				
4.1. Características del predio		Área del predio (m2)	451,3	
Frente (ml)	15,0	Área ocupada (m2)	451,3	
Fondo (ml)	31,1	Área libre (m2)	0,0	
4.2. Características edificación				
	1	2	3	más pisos
Número de pisos				01S-13P
Uso por piso	Servicios	Servicios	Servicios	Servicios
5. INFORMACIÓN CATASTRAL				
5.1. Cédula catastral	14 4 5	5.2. Matrícula inmobiliaria	050C00412734	
5.3. Clase de predio	No PH	5.4. Destino económico	Comercio en corredor	
5.5. Tipo de propiedad	Particular	5.6. Avaluo Catastral	5770238000	
5.7. Valor referencia terreno m2	\$ 3.500.000			
6. NORMATIVIDAD VIGENTE				
6.1. POT-PBOT-EOT	POT	6.2. Enlace documento	http://www.alcaldiabogota.gov.co/sisjur/normas/Norma1.jsp?i=3769	
6.3. Reglamentación	Decretos 469 de 2003 y 492 de 2007			
6.4. Declaratoria BIC (sí/no)	Si	6.5. Ambito declaratoria	Distrital	
6.6. Acto admin que declara	Decreto 678 de 1994	6.7. Nivel de Intervención	N2-T5-G5	
6.8. Aplicable a	N.A.			
7. OBSERVACIONES				
N.A.				



Fuente: Equipo Fotografía PEMP Patrimonio Inmueble



Fuente: Equipo Fotografía PEMP Patrimonio Inmueble Fuente: No documentado

	Diligenció:	PEMP Patrimonio Inmueble	Código de identificación	Hoja 1
	Fecha:	2016-2017		
	Revisó:	PEMP Patrimonio Inmueble	003110024016	de 5
	Fecha:	2018		

FICHA DE INVENTARIO Y VALORACIÓN DE BIENES CULTURALES INMUEBLES

USO EXCLUSIVO DEL MINISTERIO DE CULTURA		INMUEBLE No	MZ	024
Código Nacional		Hoja 2	PR	016

12. ORIGEN			
12.1. Fecha	No documentado	12.2. Siglo	XX
12.3. Momento histórico	Mediados	12.4. Periodo histórico	Movimiento Moderno
12.5. Diseñador (es)	No documentado	12.6. Constructor (es)	No documentado
12.7. Fundador (es)	No documentado	12.8. Filiación	No documentado
12.9. Influencia	No documentado	12.10. Uso original	Servicios

13. OCUPACIÓN ACTUAL						
	Propiedad	Admin	Arriendo	Comodato	Tenencia	Posesión
Ocupación actual						
Observaciones	Ocupación no documentada					
	PROPIETARIO			OCUPANTE		
13.1. Nombre/ Razón social	Banco de Colombia			No documentado		
13.2. Tipo de documento	NIT			No documentado		
13.3. Número documento	110546237			No documentado		
13.4. Dirección	Cl 31 6 87 p 17 18			No documentado		
13.5. Departamento	Bogotá D.C.			No documentado		
13.6. Municipio	Bogotá			No documentado		
13.7. Teléfono	(571) 4886000			No documentado		
13.8. Correo electrónico	No documentado			No documentado		

14. DESCRIPCIÓN
 Inmueble de 13 pisos terraza y sótano, paramentado en un predio medianero con forma irregular, cuyas dimensiones son: frente de 15.00 m y fondo de 31.1 m, logrando una proporción de 1 a 2.1 veces aproximadamente, con frente sobre Calle 13. La ocupación del predio se realiza a partir de un volumen con patio desde el segundo piso. Se accede a la edificación a través de vano central que entrega a un espacio libro donde funciona la recepción, al lado occidente se localiza la escalera y dos ascensores. En la parte posterior del primer piso se localizan 5 oficinas y 2 baterías de baños. La fachada enchapada totalmente en piedra muñeca, consta de 3 cuerpos: el primero corresponde al 1° piso, es de mayor altura y consta del vano de acceso y una ventana de piso a techo en cada lado, el segundo cuerpo correspondiente del 2° al 12° piso y se caracteriza por contar con franjas horizontales de ventanas separados por muros cortos en cada piso. Finalmente el tercer cuerpo corresponde a la terraza que se encuentra retrocedida del paramento. Sus muros de fachada cuentan con revestimiento en piedra muñeca en fachada, y la carpintería es metálica.

15. OBSERVACIONES
 Los períodos corresponden a la clasificación propuesta por el Manual de inventario Inmueble expedido por el Ministerio de cultura. Las épocas y siglos identificados en las fichas son aproximados, clasificados de acuerdo con sus características del lenguaje arquitectónico, estructura y materiales correspondientes. No obedecen a un estudio exhaustivo de cada inmueble, su precisión será realizada por el estudio histórico que se exija en la presentación de requisitos para su intervención.

16. FOTOGRAFÍAS INTERIORES



Fuente: Equipo Levantamientos PEMP Patrimonio Inmueble

17. RESEÑA HISTÓRICA
 Inmueble construido a mediados del siglo XX, perteneciente al periodo Moderno. Mantiene su uso original de servicios, específicamente hotel. Su actual propietario es el Banco de Colombia. No se conocen datos de autor, diseñador o constructor. En los años 30 fue demolido el inmueble de arquitectura republicana que ocupaba el predio, para dar inicio a la construcción que hoy permanece, de un edificio con un patio desde el segundo piso. Internamente se une al inmueble 015, colindante al lado sur. No se conocen datos de solicitudes de intervención ni de antecedentes de archivo.


	Diligenció:	PEMP Patrimonio Inmueble	Código de identificación	Hoja 2
	Fecha:	2018		
	Revisó:	PEMP Patrimonio Inmueble	003110024016	de 5
	Fecha:	2018		

18. PLANIMETRÍA (PLANTA ARQUITECTÓNICA)


Planta primer piso

FUENTE:

Equipo Levantamientos PEMP Patrimonio Inmueble

 PEMP Instituto Distrital de Patrimonio Cultural	Diligenció:	PEMP Patrimonio Inmueble	Código de identificación	Hoja 3
	Fecha:	2016-2017		
	Revisó:	PEMP Patrimonio Inmueble	003110024016	de 5
	Fecha:	2018		

19. PLANIMETRÍA (FACHADA, CORTE)



Corte longitudinal

Fuente: Equipo Levantamientos PEMP Patrimonio Inmueble



Fachada Norte

Fuente: Equipo Fotografía PEMP Patrimonio Inmueble

20. VALORACIÓN

Valor histórico: Inmueble construido en el periodo moderno, de fácil lectura en su tipología original y lenguaje arquitectónico, por lo que es un referente de la forma de ocupación y construcción de la época. Fue a mediados de siglo XX, el edificio más alto de la manzana, junto con los colindantes transformaron la arquitectura del sector, conformada hasta entonces por casas de uno y dos pisos con cubierta en teja de barro.

Valor estético: De acuerdo con lo descrito y su valoración histórica, el inmueble puede leerse de forma integral ya que cuenta con pocas modificaciones. Denota los principios del diseño moderno tales como la utilización de líneas rectas, y fachadas sin ornamentación. Su fachada igualmente cuenta con un acabado similar o igual a la piedra muñeca, tendencia estilística de los edificios de la época.

Valor simbólico: no se conocen datos o valoraciones previas que soporten su valor simbólico.

21. SIGNIFICACIÓN CULTURAL

Barrio que emergió desde el periodo colonial, en él se congregaron los edificios gubernamentales y religiosos más importantes de la ciudad. Además de todos los almacenes y de las muchas viviendas de la aristocracia, de los cuales se conservan varios testimonios. La Plaza de Bolívar, hoy parte de su límite oriental, es por excelencia el lugar que rememora los actos civiles de mayor trascendencia para los ciudadanos, como lo fueron el grito de independencia y los hechos del 9 de abril. Mejía, Germán (2000). Los años del cambio. Historia urbana de Bogotá. 1820-1910. Bogotá. CEJA.

	Diligenció:	PEMP Patrimonio Inmueble	Código de identificación	Hoja 4
	Fecha:	2016-2017		
	Revisó:	PEMP Patrimonio Inmueble	003110024016	de 5
	Fecha:	2018		

22. NIVEL DE INTERVENCIÓN

18.1 NORTE

CALLE 12D



18.2 ORIENTE

CARRERA 4



18.3 SUR

CALLE 12C



18.4 OCCIDENTE

CARRERA 5



23. OBSERVACIONES:

N.A.

	Diligenció:	PEMP Patrimonio Inmueble	Código de identificación	Hoja 5
	Fecha:	2016-2017		
	Revisó:	PEMP Patrimonio Inmueble	003110024016	de 5
	Fecha:	2017		